

## VIGILANZA METEOROLOGICA

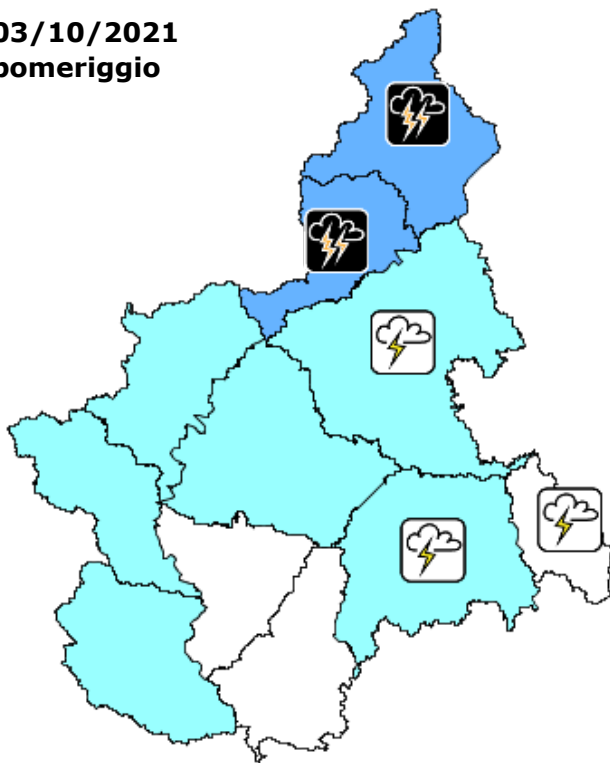
BOLLETTINO N	DATA EMISSIONE	VALIDITA'	AGGIORNAMENTO	SERVIZIO A CURA DI	AMBITO
276/2021	03/10/2021 ore 13:00	60 ore	04/10/2021 ore 13:00	ARPA - Rischi Naturali e Ambientali	Regione Piemonte

### SINTESI METEOROLOGICA

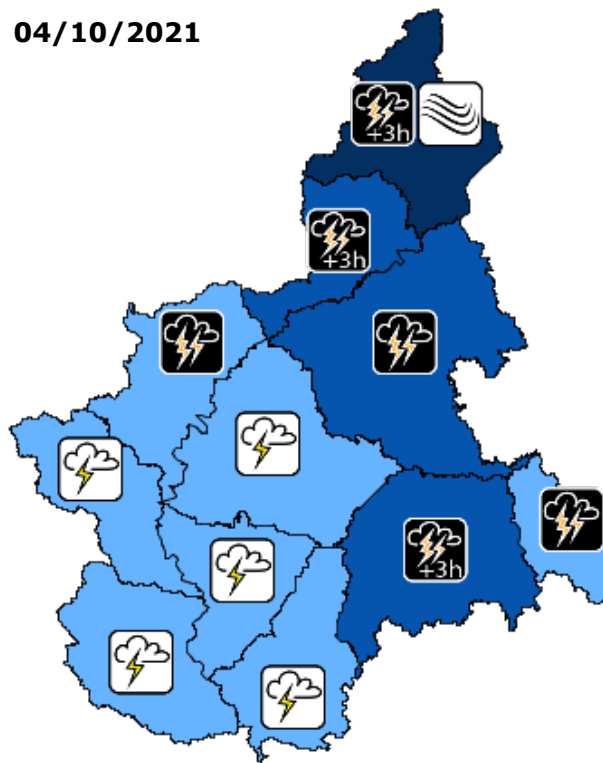
Una perturbazione atlantica è causa di un peggioramento del tempo che si farà marcato dalla serata di oggi ed in particolar modo durante la giornata di domani.

### PREVISIONI

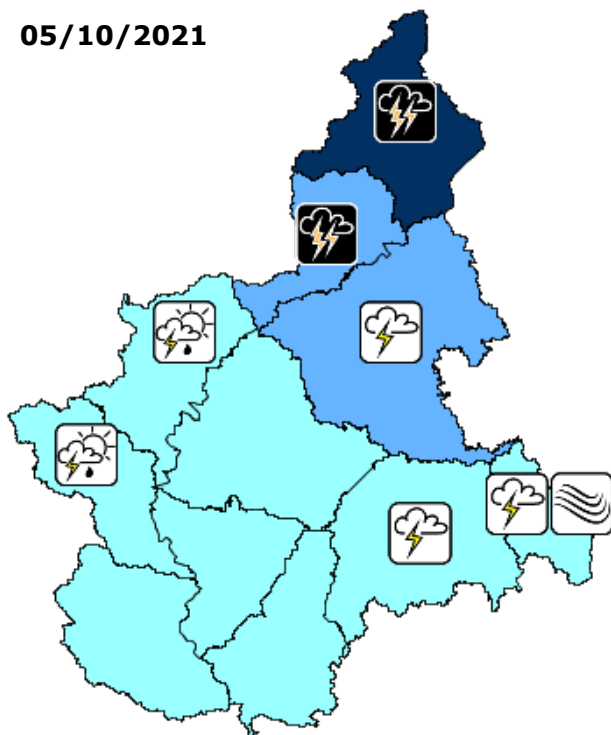
**03/10/2021**  
 pomeriggio



**04/10/2021**



**05/10/2021**



**LEGENDA**

**INTENSITA' di precipitazione**

assente	debole	moderata	forte	molto forte
---------	--------	----------	-------	-------------

**ICONE FENOMENI METEO**

<b>ANOMALIA TERMICA</b>	<b>NEVE</b>	<b>FENOMENI TEMPORALESCHI</b>
calda (red up arrow)	debole (snowflake)	rovesci (cloud with rain)
fredda (blue down arrow)	moderata (snowflake)	temporali (cloud with lightning)
molto calda (red up arrow)	forte (snowflake)	temporali forti (cloud with lightning)
molto fredda (blue down arrow)	1300-1500 quota neve [m] (snowflake)	temporali forti e persistenti (cloud with lightning and +3h)
<b>GELATE</b>	<b>NEBBIA</b>	<b>VENTO</b>
sparse (snowflake)	locale (horizontal lines)	moderato (wavy lines)
diffuse (snowflake)	diffusa (horizontal lines)	forte (wavy lines)

**AREE DI VIGILANZA E ALLERTA**

- A** Toce (NO-VB)
- B** Val Sesia, Cervo e Chiusella (BI-TO-VC)
- C** Valli Orco, Lanzo, bassa Val Susa e Sangone (TO)
- D** Alta Val Susa, Valli Chisone, Pellice e Po (CN-TO)
- E** Valli Varaita, Maira e Stura (CN)
- F** Valle Tanaro (CN)
- G** Belbo e Bormida (AL-AT-CN)
- H** Scrivia (AL)
- I** Pianura Settentrionale (AL-AT-BI-NO-TO-VC)
- L** Pianura Torinese e Colline (AL-AT-CN-TO)
- M** Pianura Cuneese (CN-TO)