













Tappa
19
cronotabella

MORBEGNO - ASTI

km 258

venerdì 23 ottobre 2020

Quota			DISTANZE			ORA DI PASSAGGIO				
			parziali	per-corse	da percorrere	media km/ora				
						39	41	43		
PROVINCIA DI SONDRIO										
	210	MORBEGNO	1	Start Village	4.8		10.00	10.00	10.00	
	206	MORBEGNO	1	km 0	0.0	0.0	258.0	10.10	10.10	10.10
	205	Dubino	1	sp.04	6.1	6.1	251.9	10.18	10.18	10.18
	199	Nuova Olonio	↔	P.L.-v.Regina	4.4	10.5	247.5	10.24	10.24	10.23
PROVINCIA DI COMO										
	201	Gera Lario	↑	ss.340dir	4.9	15.4	242.6	10.32	10.31	10.30
	222	Gravedona	↑	v.Dante-v.Trento-ss.340dir	6.9	22.3	235.7	10.43	10.42	10.40
	234	Galleria	↑	350m	3.9	26.2	231.8	10.50	10.48	10.46
	213	Planello del Lario	↑	v.Regina-ss.340dir	2.1	28.3	229.7	10.53	10.51	10.49
	239	n. 2 gallerie	↑	1049m; 379m	2.6	30.9	227.1	10.57	10.55	10.53
	229	n.4 gallerie	↑	353m; 636m; 42m; 635m	4.2	35.1	222.9	11.03	11.01	10.58
	206	Menaggio	↑	n2. gallerie (287m; 90m)-v.4 Novembri	4.3	39.4	218.6	11.09	11.06	11.04
	213	Sala Comacina	↑	ss.340	10.2	49.6	208.4	11.27	11.23	11.19
	219	Argegno	↑	ss.340	3.9	53.5	204.5	11.33	11.29	11.25
	227	Galleria	↑	1150m	2.8	56.3	201.7	11.38	11.33	11.30
	297	n. 3 gallerie	↑	147m; 63m; 59m	9.5	65.8	192.2	11.54	11.49	11.44
	212	Cernobbio	↑	ss.340-vecchia Regina	2.7	68.5	189.5	11.58	11.52	11.47
	202	Como	↔	v.Bellinzona	2.7	71.2	186.8	12.02	11.56	11.51
	397	San Fermo	↑	v.Noseda-sp.17	3.6	74.8	183.2	12.13	12.06	12.00
	313	Grandate	↑	sp.35	4.3	79.1	178.9	12.19	12.12	12.06
	334	Fino Mornasco	↑	ss.35	4.2	83.3	174.7	12.26	12.19	12.12
	Rifornimento/Feed zone - 1: km 84 - 87		↑							
	284	Bregnano	↑	sp.31	6.0	89.3	168.7	12.35	12.27	12.20
PROVINCIA DI VARESE										
	219	Saronno	↔	v.Piave-ss.527	8.4	97.7	160.3	12.47	12.38	12.31
PROVINCIA DI MILANO										
	179	Lainate	↑	sp.109	7.1	104.8	153.2	12.57	12.48	12.40
	160	Vanzago	↑	sp.229	8.0	112.8	145.2	13.08	12.59	12.51
	142	Rotatoria Parco Destriero	↔	sp.227-d	9.0	121.8	136.2	13.21	13.11	13.02
	119	Abbiategrosso	↑	P.L.-sp.494	11.7	133.5	124.5	13.38	13.27	13.18
	94	Ponte sul Ticino	↑	sp.494	8.5	142.0	116.0	13.50	13.39	13.29
PROVINCIA DI PAVIA										
	103	Vigevano	↑	C.so Brodolini-sp.494	4.0	146.0	112.0	13.57	13.45	13.35
	109	Mortara	↑	sp.494	13.1	159.1	98.9	14.19	14.06	13.55
	Rifornimento/Feed zone - 2: km 160 - 163		↑							
	106	Castello di Agogna	↑	sp.596	5.3	164.4	93.6	14.26	14.13	14.02
	105	Candia Lomellina	↑	sp.596	8.7	173.1	84.9	14.39	14.25	14.13
PROVINCIA DI VERCELLI										
	110	Caresana	↔	sp.21-sp.87-sp.118	9.3	182.4	75.6	14.54	14.40	14.27
PROVINCIA DI ALESSANDRIA										
	108	Villanova Monferrato	↑	sp.28-sp.25	5.1	187.5	70.5	15.02	14.47	14.34
	110	Cantone il Rondò	↑	sp.31	2.9	190.4	67.6	15.07	14.52	14.38
	116	Casale Monferrato	↑	v.Levi Montalcini-sp.31	3.6	194.0	64.0	15.12	14.57	14.43
	112	Cantone Losa	↔	sp.50	6.4	200.4	57.6	15.21	15.06	14.52
	207	Vignale Monferrato	↑	sp.50	11.6	212.0	46.0	15.41	15.24	15.09
	152	Fubine Monferrato	↑	sp.50	6.4	218.4	39.6	15.50	15.32	15.17
	109	Felizzano	↑	sr.10	7.5	225.9	32.1	16.00	15.42	15.26
	142	Masio	↑	Abbazia-sp.245	6.3	232.2	25.8	16.10	15.52	15.36
PROVINCIA DI ASTI										
	113	Rocchetta Tanaro	↑	sp.27	10.8	243.0	15.0	16.25	16.06	15.49
	112	Castello di Annone	↑	sr.10	4.6	247.6	10.4	16.31	16.12	15.55
	119	Quarto Inferiore	↔	sr.10	4.2	251.8	6.2	16.37	16.18	16.01
	122	ASTI	↑	Piazza V. Alfieri	6.2	258.0	0.0	16.47	16.28	16.10

NOTE:



Traguardo Volante:

km 146 Vigevano

km 232.2 Masio



Rifornimento/Feed zone - 1: km 84 - 87



Rifornimento/Feed zone - 2: km 160 - 163



Gran Premio della Montagna:



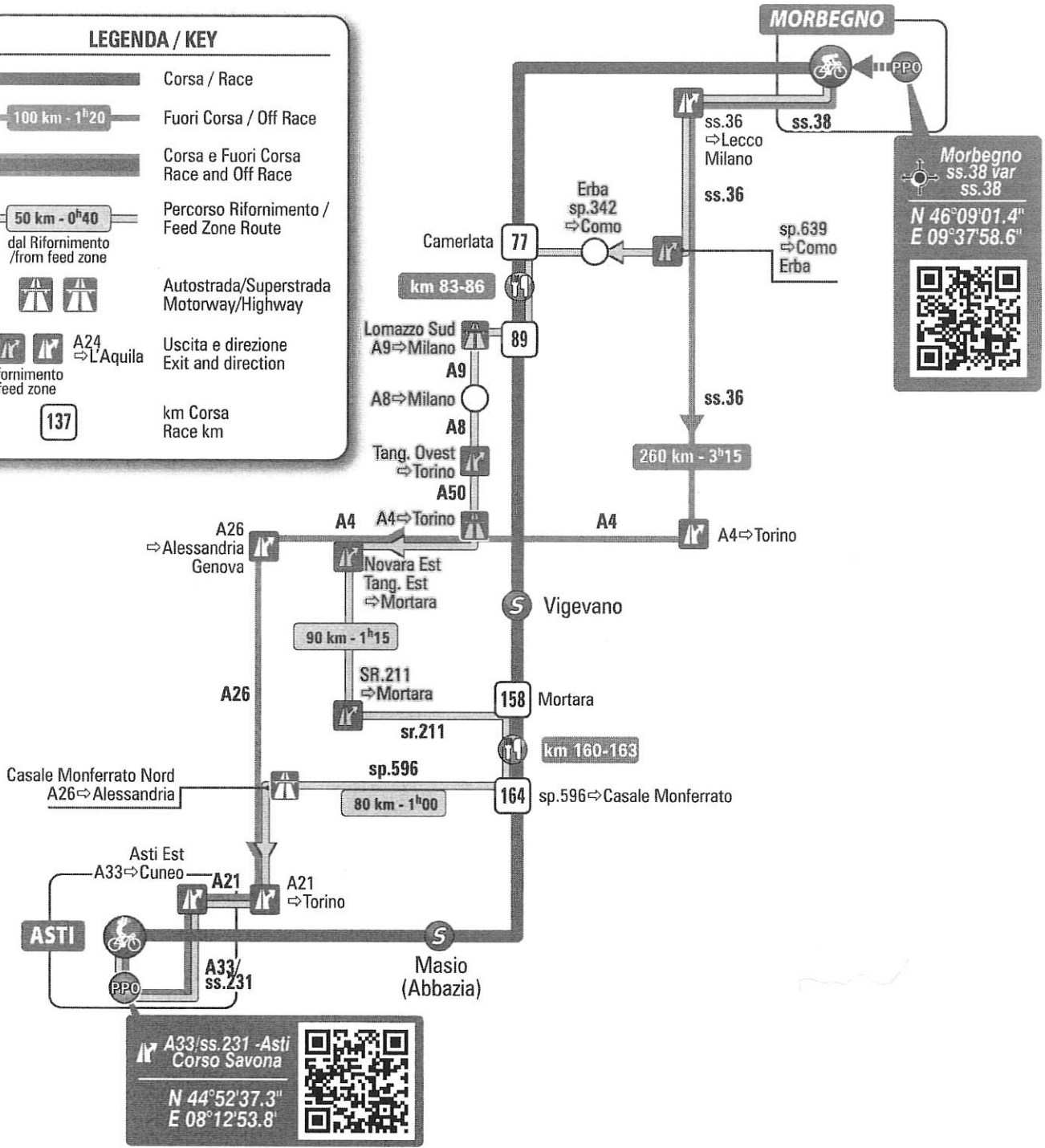
Galleria/Tunnel: km 26.2 - n. 2 gallerie km 30.9 - n.4 gallerie km 35.1 - n2. gallerie km 39.4 - km 56.3 - n. 3 gallerie km 65.8



Passaggio a Livello/Level Crossing: km 10.5

LEGENDA / KEY

-  Corsa / Race
-  Fuori Corsa / Off Race
-  Corsa e Fuori Corsa
Race and Off Race
-  Percorso Rifornamento /
Feed Zone Route
-  dal Rifornamento /
from feed zone
-  Autostrada/Superstrada
Motorway/Highway
-  Uscita e direzione
Exit and direction
-  A24
al Rifornamento /
to feed zone
-  km Corsa
Race km



Tappa
19
cronotabella

MORBEGNO - ASTI

venerdì 23 ottobre 2020

km 258

Prov/com	Distanza	Località	DIR	via
SONDRIO				
<i>Morbegno</i>				
		MORBEGNO	↑	Start Village
			↑	sfilata cittadina
<i>Traona</i>				
			↑ sp.4	km 0
			↑ sp.4	via Valeriana
<i>Cercino</i>				
			↑ sp.4	via Valeriana
<i>Mantello</i>				
			↑ sp.4	via Valeriana
		Mantello	↑ sp.4	via Valeriana
<i>Dubino</i>				
			↑ sp.4	via Valeriana
		Dubino	↑ sp.4	serie di rotonde - via Valeriana
			↑ sp.4	via Valeriana
		Nuova Olonio	↖	rotonda - via Regina
			↑ sp.4	P.L.
			↑ sp.4	via Regina
COMO				
<i>Sorico</i>				
			↑ ex-ss.402	via Regina
<i>Gera Lario</i>				
			↗ ss.340dir	Ponte del Passo
			↖ ss.340dir	via Regina
<i>Sorico</i>				
			↑ ss.340dir	via Regina
<i>Gera Lario</i>				
			↑ ss.340dir	via Statale Regina
		Gera Lario	↑ ss.340dir	via Cinque Case
<i>Vercana</i>				
			↑ ss.340dir	(poche centinaia di metri)
<i>Domaso</i>				
			↑ ss.340dir	via Case Sparse
			↑ ss.340dir	Domaso
			↑ ss.340dir	via Giuseppe Garibaldi
<i>Gravedona ed Uniti</i>				
			↑ ss.340dir	via Regina Levante
			↖	via Gallio (<i>contromano</i>)
		Gravedona	↑	Piazza Cavour (lungolago)
			↑	viale Stampa
			↗	via Dante
			↗	via Trento
			↖ ss.340dir	via Regina Ponente
			↑ ss.340dir	via Regina Ponente
			↑ ss.340dir	via Regina
<i>Dongo</i>				
			↑ ss.340dir	via Statale
			↑ ss.340dir	via della Rimembranza
			↑ ss.340dir	via Giorgio Enrico Falk
			↑ ss.340dir	Dongo
			↑ ss.340dir	viale Garibaldi
			↑ ss.340dir	via Cavour
			↖ ss.340dir	galleria - dir Musso centro
<i>Musso</i>				
			↑ ss.340dir	via Regina
			↗	via Regina
			↑	Musso
			↑	via Regina
<i>Pianello del Lario</i>				
			↑	Fraz. Bellera

Tappa
19
cronotabella

MORBEGNO - ASTI

venerdì 23 ottobre 2020

Prov/com	Distanza	Località	DIR	via	km 258
		Pianello del Lario	↑		Fraz. Calozzo
<i>Crema</i>			↑	ss.340dir	
			↑	ss.340dir	San Vito
			↑	ss.340dir	Fraz. Prato
			↑	ss.340dir	galleria
<i>San Siro</i>			↑	ss.340dir	Rezzonico
			↑	ss.340dir	galleria
			↑	ss.340dir	Loc. Lancio
			↑	ss.340dir	Loc. Santa Maria
			↑	ss.340dir	Loc. Molvedo
			↑	ss.340dir	Acquaseria
			↑	ss.340dir	via Statale
			↑	ss.340dir	galleria
			↑	ss.340dir	galleria
			↑	ss.340dir	galleria
<i>Menaggio</i>			↑	ss.340dir	galleria
			↗		svinc. per Nobiallo-Menaggio
			↑		via Armando Diaz
			↑		galleria
			↑		via Armando Diaz
			↑		via Annetta e Celestino Lusardi
		Menaggio	↑		via 4 Novembre
			↑		via 4 Novembre
<i>Griante</i>			↑	ss.340	
<i>Tremezzina</i>			↑	ss.340	
<i>Sala Comacina</i>			↑	ss.340	
		Sala Comacina	↑	ss.340	
			↑	ss.340	
<i>Colonno</i>			↑	ss.340	
<i>Argegno</i>			↑	ss.340	
			↑	ss.340	via Spluga
		Argegno	↑	ss.340	via Milano
			↑	ss.340	
<i>Brienno</i>			↑	ss.340	
			↑	ss.340	galleria
			↑	ss.340	
<i>Laglio</i>			↑	ss.340	via Regina Nuova
<i>Carate Urio</i>			↑	ss.340	via Regina Nuova
<i>Moltrasio</i>			↑	ss.340	
			↑	ss.340	
			↗		via Regina Vecchia
<i>Cernobbio</i>			↑		via Regina Vecchia
		Cernobbio	↑		Piazza Mazzini
			↑		via Regina Vecchia
<i>Como</i>			↑		via per Cernobbio
		Como	↗		via Bellinzona
			↑		via Bellinzona

Tappa
19
cronotabella

MORBEGNO - ASTI

venerdì 23 ottobre 2020

Prov/com	Distanza	Località	DIR	via	km 258
			↖	via per San Fermo	
			↑	n. 2 gallerie	
			↑	via per San Fermo	
<i>San Fermo della Battaglia</i>					
			↖	via Nosedà	
			↖	via Roma	
			↑	via Roma	
<i>Como</i>					
			↑	via Gabriele D'Annunzio	
			↑	rotatoria - via del Dos	
			↑	rotatoria	
<i>Grandate/Como (sul confine comunale)</i>					
			↖	rotatoria - via Giuditta Pasta	
<i>Grandate</i>					
			↖	ex-ss.35	serie di rotatorie
			↑	ex-ss.35	
			↑	ex-ss.35	sovrappasso ferrovia
			↑	ex-ss.35	serie di rotatorie
			↑	ex-ss.35	Loc. Prato Pagano
<i>Luisago</i>					
			↑	ex-ss.35	via Risorgimento
<i>Fino Mornasco</i>					
			↑	ex-ss.35	serie di rotatorie - via Giuseppe Garibaldi
			↑	ss.35	via Giuseppe Garibaldi
		Fino Mornasco	↑	ss.35	via Giuseppe Garibaldi
			↑	ss.35	s.s. dei Giovi
<i>Vertemate con Minoprio</i>					
			↑	ss.35	Vertemate
			↖	sp.31	
<i>Cadorago</i>					
			↑	sp.31	via Pioda
<i>Ceremate / Bregnano</i>					
			↑	sp.31	via Pioda <i>sul confine comunale</i>
<i>Bregnano</i>					
			↑	sp.31	via Achille Grandi
			↑	sp.31	via Pioda
			↑	sp.31	via Roma
		Bregnano	↑	sp.31	via Italia
			↑	sp.31	via per Milano
			↑	sp.31	serie di rotatorie
			↑	sp.31	sottopasso A36
<i>Rovellasca</i>					
			↑	sp.31	via Piave
			↑	sp.31	via Gian Battista Grassi
<i>Rovello Porro</i>					
			↑	sp.31	via Como
			↗	sp.31	rotatoria
VARESE					
<i>Saronno</i>					
			↑	sp.31	via Larga
			↑	sp.31	via Cesare Miola
		Saronno	↑	sp.31	via Piave
			↖	ss.527	rotatoria - viale Lombardia
			↑	ss.527	sovrappasso ferrovia
			↑	ss.527	viale Lombardia
			↖		rotatoria - Corso della Vittoria
<i>Caronno Pertusella</i>					
			↖		viale Europa
			↖	sp.233	via Bergamo
			↖		via Origgio
<i>Origgio</i>					

Tappa
19
cronotabella

MORBEGNO - ASTI

venerdì 23 ottobre 2020

Prov/com	Distanza	Località	DIR	via	km 258
			↑		
			↖	sp.16	via Saronnino
			↑	sp.16	rotatoria - via per Lainate
MILANO					
<i>Lainate</i>					
			↑	sp.101	
			↑		rotatoria - via Re Umberto I
			↑		via Re Umberto I (<i>contromano</i>)
		Lainate	↖		via Fabio Filzi
			↖		Ponte Canale Villoresi
			↖		via Alessandro Volta
			↖		via Gorizia
			↑		sottopasso A8
			↑		rotatoria - via Val di Sole
			↖		rotatoria - via Val Camonica
			↖		via Marche
			↖	sp.101	rotatoria - via Circonvallazione Ovest
			↖	sp.101	rotatoria - via Rho
			↑	sp.101	via Rho
			↖		via Pagliera
			↖		via Toscana
			↖		via Friuli
			↖		via Santa Virginia
			↑		rotatoria - via Roma
			↑		via Roma (<i>contromano</i>)
			↖		via Roma (<i>contromano</i>)
			↑		via Roma
			↑		ingresso rotatoria
<i>Pogliano Milanese</i>					
			↖	ss.33	rotatoria - Corso Sempione
			↖	sp.229	rampa
<i>Rho</i>					
			↑	sp.229	
<i>Pogliano Milanese</i>					
			↑	sp.229	
			↑	sp.229	Ponte Fiume Olona
<i>Vanzago</i>					
			↑	sp.229	
<i>Pogliano Milanese</i>					
			↑	sp.229	
<i>Vanzago</i>					
			↑	sp.229	
		Vanzago	↑	sp.229	
<i>Pogliano Milanese</i>					
			↑	sp.229	
<i>Vanzago</i>					
			↑	sp.229	sottopasso ferrovia
<i>Pogliano Milanese</i>					
			↑	sp.229	via Arluno
<i>Arluno</i>					
			↑	sp.229	via San Carlo
			↖	sp.229var	
			↑	sp.229var	
<i>Sedriano</i>					
			↑	sp.214	sottopasso A4
			↑	sp.214	
			↑	sp.214	sottopasso ferrovia
			↑	sp.214	rotatoria - via Cristoforo Colombo
			↑	sp.214	sovrappasso ferrovia
			↑	sp.214	via Cristoforo Colombo
			↖		rotatoria - via Puecher
			↑		via Don Minzoni

Tappa
19
cronotabella

MORBEGNO - ASTI

venerdì 23 ottobre 2020

km 258

Prov/com	Distanza	Località	DIR	via
			↖	rotatoria - via Enrico Mattei
			↑	via Papa Giovanni XXIII
			↗	via Magenta
Vittuone				
			↑	via Milano
			↖	rotatoria - via della Marzorata
		Rotatoria Parco Destriero	↗ ss.11	
			↖ sp.227-d	
			↑ sp.227-d	
Cislano				
			↑ sp.227-d	
			↑ sp.227-d	Loc. Cascina Scanna
			↗ sp.114	
			↑ sp.114	
Albairate				
			↑ sp.114	
			↑ sp.114	Albairate
			↑ sp.114	
Abbiategrasso				
			↑ sp.114	
		Abbiategrasso	↖ sp.197	via Giotto Abbiategrasso
			↗ ss.494	via Dante Alighieri
			↑ ss.494	via Dante Alighieri
			↑ ss.494	
Ozzero				
			↑ ss.494	
Abbiategrasso				
		Ponte sul Ticino	↑ ss.494	
PAVIA				
Vigevano				
			↑ ss.494	Corso Milano
			↑	rotatorie - Corso Milano
			↑	rotatorie - Corso Argentina
		Vigevano	↑	rotatorie - Corso Giuseppe di Vittorio
			↑	rotatorie - Corso Brodolini
			↖	Corso Genova
			↗ ss.494	Corso Torino
			↑ ss.494	Corso Torino
Parona				
			↑ ss.494	
Mortara				
			↑ ss.494	
			↑ ss.494	via Tiziano Vecellio
		Mortara	↖ ss.494	Circonvallazione esterna
			↑ ss.494	serie di rotatorie
			↑ ss.494	sovrappasso ferrovia
			↑ ss.494	serie di rotatorie
			↑ ss.494	sovrappasso ferrovia
			↖ ss.494	
			↑ ss.494	
Castello d'Agogna				
			↑ ss.494	via Milano
		Castello d'Agogna	↑ ss.494	via Milano
			↖ ss.596dir	
			↑ ss.596dir	
Zeme				
			↑ ss.596dir	
Cozzo				
			↑ ss.596dir	Str. Stat dei Cairoli
			↑ ss.596dir	via Mortara
			↑ ss.596dir	abitato di Cozzo
			↑ ss.596dir	via Roma

Tappa
19
cronotabella

MORBEGNO - ASTI

venerdì 23 ottobre 2020

Prov/com	Distanza	Località	DIR	via	km 258
Candia Lomellina					
		Candia Lomellina	↑	ss.596dir	via Giuseppe Mazzini
			↪	sp.21	rotatoria
VERCELLI					
		Motta de' Conti			(poche centinaia di metri)
			↑		
PAVIA					
Langosco					
		Langosco	↑	sp.87	
			↑	sp.87	
			↑	sp.87	
			↑	sp.87	Ponte sul Fiume Sesia
VERCELLI					
Caresana					
		Caresana	↑	sp.118	
			↪	sp.23	
			↑	sp.23	
ALESSANDRIA					
Villanova Monferrato					
			↑	sp.28	
			↑	sp.28	sovrappasso A26
			↑	sp.28	
		Villanova Monferrato	↪	sp.25	via Vittorio Veneto
			↪	sp.25	via Ing. Pietro Bosso
			↑	sp.25	via Ing. Pietro Bosso
			↪	ss.31	rotatoria
			↑	ss.31	
Casale Monferrato					
		Cantone il Rondò	↑	ss.31	
			↑	ss.31	
			↑	ss.31	rotatoria - via Adam
			↪	ss.31	Ponte Fiume Po
		Casale Monferrato	↪		Piazza Brigata Casale
			↑		rotatoria - viale Lungo Po
			↑		rotatoria - via Rita Levi Montalcini
			↪		Ponte - via Salita Sant'Anna
			↪		via Bruno Buozzi
			↪		rotatoria - Corso Valentino
			↑	sp.31	
			↑	sp.31	Loc. San Germano
			↑	sp.31	
		Cantone Losa	↑	sp.31	
			↗	sp.50	
		Roncaglia	↑	sp.50	
			↑	sp.50	
Camagna Monferrato					
			↑	sp.50	
Vignale Monferrato					
			↪	sp.50	Regione Orti
			↑	sp.50	
			↑	sp.50	
		Bv. Vignale Monferrato	↑	sp.50	
			↑	sp.50	
Altavilla Monferrato					
			↑	sp.50	
Vignale Monferrato					
			↑	sp.50	
Fubine Monferrato					
			↑	sp.50	

Tappa
19
cronotabella

MORBEGNO - ASTI

venerdì 23 ottobre 2020

Prov/com	Distanza	Località	DIR	via	km 258
		Fubine Monferrato	↑	sp.50	via Borghi
			↑	sp.50	Corso Aldo Porro
			↑	sp.50	Corso Aldo Porro
			↑	sp.50	
			↗	sp.77	
			↑	sp.77	
Felizzano					
			↑	sp.77	
			↑	sp.77	sovrappasso A21
			↑	sp.77	
		Felizzano	↑	sp.77	strada Fubine
			↖	sr.10	rotatoria
			↑	sr.10	
			↗	sp.77	sovrappasso ferrovia
			↑	sp.77	Ponte Canale De Ferrari
			↖	sp.77	
			↑	sp.77	Ponte Fiume Tanaro
			↑	sp.77	
Masio					
			↑	sp.77	
			↗	sp.245	
		Masio	↖		Str. Com. per Abbazia
			↑		Loc. Abbazia
			↑		Str. Com. per Abbazia
			↖	sp.245	strada San Rocco
			↑	sp.247	strada San Rocco
			↑		via Urbano Rattazzi
			↑		strada Montebello
			↑		
ASTI					
Rocchetta Tanaro					
			↑		Loc. Mogliotti
			↗	sp.27	
		Rocchetta Tanaro	↑	sp.27	
			↑	sp.27	
			↑	sp.27	Ponte Fiume Tanaro
			↑	sp.27	
Castello di Annone					
			↑	sp.27	
			↑	sp.27	sovrappasso ferrovia
			↖	sr.10	
		Castello di Annone	↑	sr.10	via Roma
			↑	sr.10	via Roma
			↑	sr.10	
Asti					
		Quarto Inferiore	↑	sr.10	
			↖	sr.10	serie di rotoarie
			↑	sr.10	Svinc. Asti Est A21
			↑		serie di rotoarie - Corso Alessandria
			↖		Piazza Primo Maggio (<i>contromano</i>)
			↑		via Umberto Calosso
			↗		Piazza della Vittoria (<i>contromano</i>)
			↑		Corso alla Vittoria
			↑		Piazza Vittorio Alfieri
		ASTI	↑		Piazza Vittorio Alfieri