

**VIGILANZA METEOROLOGICA**

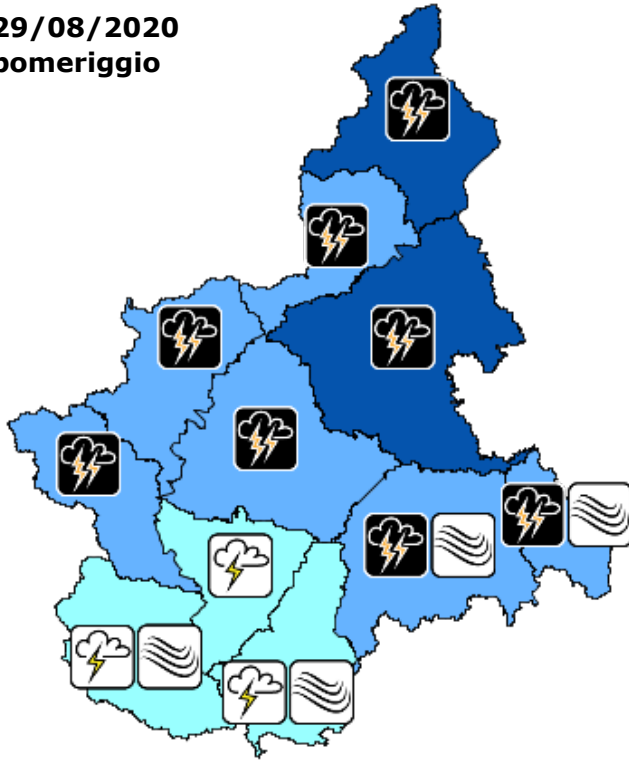
BOLLETTINO N	DATA EMISSIONE	VALIDITA'	AGGIORNAMENTO	SERVIZIO A CURA DI	AMBITO
242/2020	29/08/2020 ore 13:00	60 ore	30/08/2020 ore 13:00	ARPA - Rischi Naturali e Ambientali	Regione Piemonte

**SINTESI METEOROLOGICA**

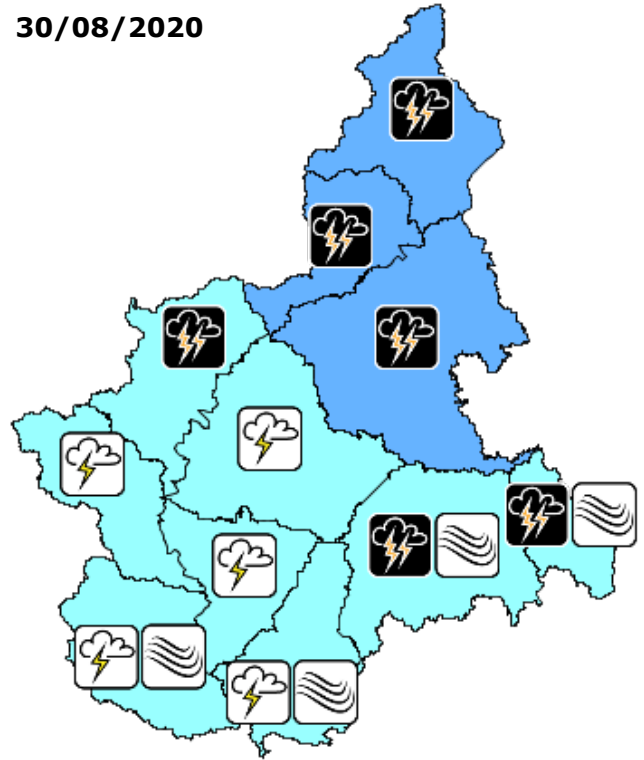
Fase caratterizzata da tempo perturbato, con precipitazioni diffuse, anche a carattere temporalesco, più intense e persistenti sull'alto Piemonte e temporali che dal versante ligure andranno sconfinando al settore sudorientale della regione. Un miglioramento è atteso nel corso della mattinata di domani a partire dal basso Piemonte, con schiarite alternate a instabilità sparsa al pomeriggio. Variabile lunedì.

**PREVISIONI**

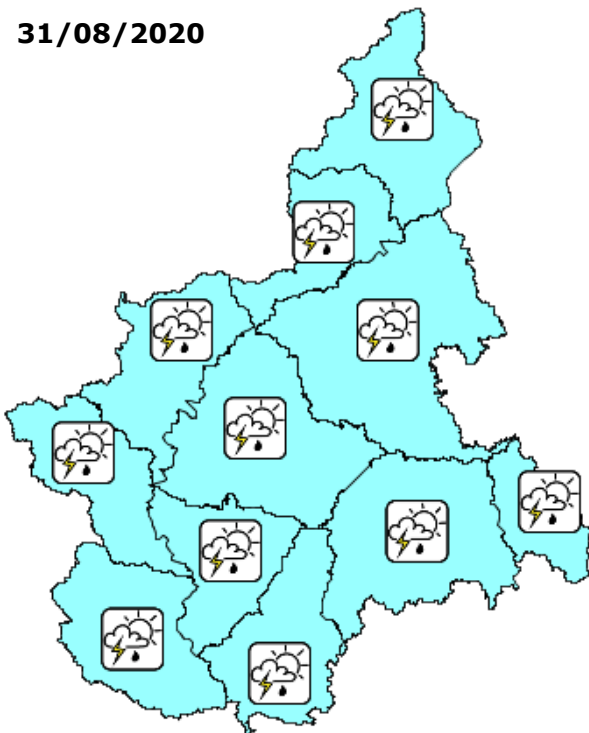
**29/08/2020**  
**pomeriggio**



**30/08/2020**



**31/08/2020**



**LEGENDA**

**INTENSITA' di precipitazione**

assente	debole	moderata	forte	molto forte
---------	--------	----------	-------	-------------

**ANOMALIA TERMICA**

**ICONE FENOMENI METEO**

calda	fredda
molto calda	molto fredda

**NEVE**

debole	moderata	forte	1300-1500 quota neve [m]
--------	----------	-------	--------------------------

**FENOMENI TEMPORALESCHI**

rovesci	temporali	temporali forti	temporali forti e persistenti
---------	-----------	-----------------	-------------------------------

**GELATE**

sparse	diffuse
--------	---------

**NEBBIA**

locale	diffusa
--------	---------

**VENTO**

moderato	forte
----------	-------

**AREE DI VIGILANZA E ALLERTA**

- A** Toce (NO-VB)
- B** Val Sesia, Cervo e Chiusella (BI-TO-VC)
- C** Valli Orco, Lanzo, bassa Val Susa e Sangone (TO)
- D** Alta Val Susa, Valli Chisone, Pellice e Po (CN-TO)
- E** Valli Varaita, Maira e Stura (CN)
- F** Valle Tanaro (CN)
- G** Belbo e Bormida (AL-AT-CN)
- H** Scrivia (AL)
- I** Pianura Settentrionale (AL-AT-BI-NO-TO-VC)
- L** Pianura Torinese e Colline (AL-AT-CN-TO)
- M** Pianura Cuneese (CN-TO)